



**MINISTÉRIO DA DEFESA
EXÉRCITO BRASILEIRO
2º CENTRO DE GEOINFORMAÇÃO**

**CONCORRÊNCIA Nº 001/2022 - 2º CGEO ATA DA REUNIÃO DE HABILITAÇÃO E
PROPOSTA**

(Processo Administrativo: 64201.002436/2021-92)

Ao vigésimo dia do mês de setembro de 2022, na sala de reuniões do 2º Centro de Geoinformação, reuniu-se a Comissão Especial de Licitação (CEL) do 2º CGEO, composta pelo Presidente da Comissão Especial de Licitação (CEL) do 2º CGEO: ÁTILA PEREIRA RICARTE - Cap QEM e os membros JOSÉ WILSON CLEMENTE - S Ten e GUILHERME RODRIGO CAVALCANTI SANTOS - 3º Sgt para proceder a análise e o julgamento das propostas relativas à licitação nº 1/2022 - 2º CGEO, na modalidade de Concorrência, cujo objeto é a escolha da proposta mais vantajosa para a contratação do serviço de imageamento e aquisição vetorial de 7090 km², divididos em 6 (seis) blocos, na região da serra da Ibiapaba, localizada na divisa entre os estados do Piauí e Ceará, enquadrando as regiões litigiosas na Ação Civil Originária 1831, mediante o regime de empreitada por preço global.

Cabe ressaltar que foi aceito o recurso da empresa Aerosat Engenharia e Aerolevantamento LTDA, CNPJ 82.238.718/0001-85, portanto todas as licitantes foram consideradas habilitadas a fase de abertura de envelopes de propostas: Engefoto e Aerolevantamento LTDA, CNPJ 76.436.849/0001-74, Engemap - Engenharia, Mapeamento e Aerolevantamento, CNPJ 01.020.691/0003-10, Fototerra Atividades de Aerolevantamentos LTDA, CNPJ 72.857.345/0001-77, Visiona Tecnologia Espacial S/A, CNPJ 13.944.554/0001-99 e Aerosat Engenharia e Aerolevantamento LTDA, CNPJ 82.238.718/0001-85.

O Presidente e os membros da CEL procederam a sessão pública para abertura dos envelopes de propostas pontualmente às 10hs:00min (dez horas e zero minutos), com a presença dos representantes das seguintes licitantes: Visiona Tecnologia Espacial S/A, CNPJ 13.944.554/0001-99, representada pelo Sr Luiz Henrique Godinho, CPF 064.452.048-56, Engemap - Engenharia, Mapeamento e Aerolevantamento, CNPJ 01.020.691/0003-10, representado pelo Sr Adriano Ribeiro da Silva, CPF 027.154.971-80. Logo após, iniciou a análise das propostas contidas nos envelopes. A CEL, após a análise das propostas, decidiu o seguinte:

- Desclassificação das empresas Engemap - Engenharia, Mapeamento e Aerolevantamento, CNPJ 01.020.691/0003-10 e Engefoto e Aerolevantamento LTDA, CNPJ 76 436 849/0001-74, pois as licitantes não apresentaram o Cronograma Físico-Financeiro de acordo com o previsto no Projeto Básico, conforme determinação do item 8.1.4.1. do Edital.






Nº	Empresa	CNPJ	Situação	Valor da Proposta
1	Visiona Tecnologia Espacial S/A	13.944.554/0001-99	Classificada	R\$ 3.099.456,60
2	Fototerra Atividades de Aerolevantamentos LTDA	72.857.345/0001-77	Classificada	R\$ 3.904.927,51
3	Aerosat Engenharia e Aerolevamento LTDA	82.238.718/0001-85	Classificada	R\$ 4.321.559,00
4	Engefoto e Aerolevamento LTDA	76.436.849/0001-74	Desclassificada	R\$ 2.797.127,82
5	Engemap - Engenharia, Mapeamento e Aerolevamento	01.020.691/0003-10	Desclassificada	R\$ 3.333.042,83

Declarada a empresa vencedora Visiona Tecnologia Espacial S/A, menor preço dentre as classificadas.

Todos os documentos das propostas foram rubricados pelas licitantes presentes e pelos membros da CEL.

Será aberto o prazo de manifestação de recurso de 5 (cinco) dias úteis a contar da publicação em DOU da ata.

Nada mais havendo a tratar, encerra-se a Sessão com a assinatura dos licitantes presentes e da Comissão às 14hs:24min.

 ÁTILA PEREIRA RICARTE - Cap QEM Presidente da CEL	 JOSÉ WILSON CLEMENTE - S Ten Membro da CEL
 GUILHERME RODRIGO CAVALCANTI SANTOS - 3º Sgt Membro da CEL	 LUIZ HENRIQUE GODINHO Visiona Tecnologia Espacial S.A. CNPJ: 13.944.554/0001-99
 ADRIANO RIBEIRO DA SILVA Engenharia, Mapeamento e Aerolevamento, CNPJ: 01.020.691/0003-10	